



„Europejski Fundusz Rolny na rzecz Rozwoju Obszarów Wiejskich: Europa inwestująca w obszary wiejskie”

Walory przyrodnicze i kulturowe szansą na rozwój regionu

LGD „Zielone Bieszczady”

Iwona Woch - Prezes Zarządu

Bukowiec, 10 października 2018r.

Operacja „Cztery podejścia jeden cel-wypracowanie innowacyjnych mechanizmów współpracy z wykorzystaniem dziedzictwa kulturowego, przyrodniczego i historycznego obszarów LGD.” współfinansowana ze środków Unii Europejskiej w ramach Schematu II Pomocy Technicznej „Krajowa Sieć Obszarów Wiejskich,, Programu Rozwoju Obszarów Wiejskich na lata 2014-2020

Instytucja Zarządzająca Programem Rozwoju Obszarów Wiejskich na lata 2014-2020 -Minister Rolnictwa i Rozwoju Wsi

Instytucja odpowiedzialna za treść Stowarzyszenie Lokalna Grupa Działania Krajna Złotowska

www.krajnazlotowska.pl

Nowy obszar działania:

Ustrzyki Dolne

Czarna

Lutowiska

Solina

Olszanica

Sanok

Tyrawa Wołoska

Obszar: **1718,08 km²**

Liczba ludności: **52 201 osób**





--- Granice województwa

Główne atrakcje turystyczne regionu to masywy górskie, walory krajobrazowe, jeziora: Solińskie i Myczkowieckie o pierwszej klasie czystości wód wraz z infrastrukturą rekreacyjno-wypoczynkową oraz przede wszystkim specyficzny bieszczadzki klimat. Dużym zainteresowaniem wśród turystów cieszy się również bogata kuchnia regionalna.



CERKIEW W RÓWNI

Drewniane cerkwie idealnie wkomponowują się w górski krajobraz Bieszczad i są one częścią podkarpackiego Szlaku Architektury Drewnianej.

Prawdziwą perełkę stanowi pochodząca z pierwszej połowy XVIII wieku dawna cerkiew grekokatolicka pw. Opieki Matki Bożej w Równi.

Cerkiew prezentuje architekturę w stylu Bojkowskim, jest trójdzielna z wyróżniającą się wysokością i szerokością nawy.



PAŁACW OLSZANICY

Zprzedwojennych polskich dworów zachowały się jedynie nieliczne – szczególnie okazale prezentuje się dawny pałacyk eklektyczny w Olszanicy, który powstał w 1905r.

Pałac w swej budowie posiada wieżę z charakterystyczną kopułą składającą się z czterech małych wieżyczek. Całość otoczona jest nawodnioną fosą. W bliskim otoczeniu znajdują się zabudowania dworskie, czyli oficyna i kuźnia.

Pałac otoczony jest rozległym parkiem dworskim z XIX wieku. Romantyczne aleje, nastrojowe latarnie sprawiają, że otoczenie staje się bajkowe.



ZAPORA SOLIŃSKA

Zapora wodna w Solinie mierzy 82 m wysokości oraz 664 m długości i tworzy największy sztuczny zbiornik w Polsce – Jezioro Solińskie. Tama powstała w latach 60-tych ubiegłego stulecia i spiętrza wody dwóch rzek: Sanu oraz Solinki. W tym roku (2018 r.) obchodzi pięćdziesiątą rocznicę swego powstania.

W 2015 r. na jednej ze ścian zapory utworzony został największy na świecie ekomural. Po jeziorze pływają statki spacerowe, a przy jego linii brzegowej funkcjonuje wiele wypożyczalni sprzętu wodnego. Akwen ten jest rajem dla żeglarzy, co roku odbywają się na nim liczne zawody w tej dyscyplinie.

Zapora wraz z zalewem tworzą niepowtarzalny i korzystny dla zdrowia mikroklimat uzdrowiska w Polańczyku. Czysta woda i górskie powietrze poza powrotem do zdrowia sprzyja również relaksowi i rekreacji.



KORONA USTRZYCKICH GÓR




Nowopowstały szlak turystyczno-krajoznawczy składa się z pięciu ustrzyckich szczytów: Kamienna Laworta, Mały Król, Holica, Gromadzyń oraz Orlik i jest jednym z ciekawszych walorów turystycznych gminy Ustrzyki Dolne. Celem utworzenia tego szlaku jest propagowanie zdrowego stylu życia, promocja terenów okalających miasto Ustrzyki Dolne, a także popularyzacja turystyki rodzinnej i kwalifikowanej. Ciekawą możliwością oferowaną przez BCTiP w Ustrzykach Dolnych jest opcja uzyskania Certyfikatu Korony Ustrzyckich Gór po zdobyciu wszystkich pięciu wzgórz.

Walory przyrodniczo - kulturowe wykorzystywane w projektach ukierunkowanych na wszechstronny rozwój regionu

Jaskinia w Rosolinie jest jednym z ciekawszych miejsc, które warto odwiedzić w gminie Czarna. Jaskinia znajduje się w nieistniejącej obecnie wsi Rosolin nad potokiem Czarny u podnóża stóp Moklika (675 m n.p. m).

Grota swoje istnienie zawdzięcza płynącemu u jej podnóża potokowi Czarny, który przez lata w skalnym urwisku wyłobił kilka wnęk, z których największa ma około 8m głębokości. Do groty prowadzi ścieżka historyczno-przyrodnicza „Jaskinia w Rosolinie”.



ŹRÓDEŁKO ŚW. MICHAŁA – UTWORZENIE ŚCIEŻKI EDUKACYJNEJ

Ścieżka edukacyjna prowadząca do źródeł wody mineralnej na terenie Gminy Czarna o długości 2,7 km po trasie: Czarna Centrum – Kopalnia Ropy w Czarniej – źródelko.

Celem tej operacji jest udostępnienie infrastruktury turystycznej i rekreacyjnej mieszkańcom oraz odwiedzającym gminę turystom.



„ŻUKOWEM DO KRAINY LIPECKIEJ”

Utworzenie ścieżki przyrodniczo – historycznej na terenie Gmin Ustrzyki Dolne i Czama, której celem jest udostępnienie terenów przyrodniczych, podniesienie atrakcyjności turystycznej i inwestycyjnej obszarów wiejskich oraz popularyzacja turystyki aktywnej.

Trasa rozpoczyna się w Ustjanowej Górnej i jej długość wynosi 19 km. Ścieżka oznaczona jest kolorem zielonym prowadzi do „Krainy Lipeckiej” w g. Czama, jej długość wynosi 15 km, oznaczona jest kolorem żółtym.



Remont i konserwacja ścieżki ekomuzeum Trzy Kultury w Lutowiskach



Ścieżka przyrodniczo – historyczna ekomuzeum Trzy Kultury powstała w 2005 r. z inicjatywy mieszkańców Lutowisk. Ścieżka, której długość wynosi łącznie 13 km przebiega przez wszystkie historyczne, kulturowe i przyrodnicze atrakcje Lutowisk. Projekt zakładał konserwację i remont istniejącej infrastruktury, by turyści i mieszkańcy przemierzając tę ścieżkę mogli czuć się bezpiecznie, a wieś zyskała na swej atrakcyjności.



Organizacja festynu „Na ludową nutę” w Jałowem oraz zakup strojów ludowych dla zespołu „Zamłynianki”

Realizacja zadania miała wpływ na promocję lokalnej twórczości kulturalnej poprzez wykorzystanie lokalnego dziedzictwa kulturowego. W związku z tym, iż zespół czynnie uczestniczy w wielu konkursach, festynach i imprezach kulturalnych zarówno na terenie LSR, jak i poza, realizacja miała również wpływ na godne reprezentowanie naszego regionu.



Rozwój infrastruktury turystycznej poprzez zakup sauny ogrodowej

Zakup sauny ogrodowej miał na celu poprawę jakości życia mieszkańców wsi Dźwiniacz Dolny oraz rozwój infrastruktury turystycznej w gospodarstwie agroturystycznym.

W tej miejscowości prężenie działa kilkanaście gospodarstw agroturystycznych, dzięki temu zakupowi ich wspólna oferta turystyczna poprawiła się, a liczba turystów na ich obszarze ciągle wzrasta.

Sauny ogrodowe cieszą się coraz większym zainteresowaniem ze względu na walory zdrowotne i relaksacyjne.



Odbudowa centrum rekreacji i sportów wodnych w Bóbrce – szansą na rozwój turystyki oraz rekreacji

Celem projektu był zakup sprzętu pływającego i wyposażenie przystani wodnej, remont ogrodzenia i uzupełnienie ubytków w nawierzchni placu rekreacyjnego, niwelacja terenu w celu przygotowania miejsc do biwakowania i plażowania



Zimowa Stolica Podkarpacia – trasy biegowe, stacje narciarskie

U podnóża Żukowa zostały wyznaczone jedne z najlepszych w całej Polsce profesjonalne trasy do uprawniania narciarstwa biegowego. Otrzymały homologację FIS, która uprawnia do organizowania zawodów rangi międzynarodowej. Od 1987 r. odbywają się tutaj ogólnopolskie zawody pod nazwą „Bieg Lotników”.

Wśród stacji narciarskich możemy wymienić „Gromadzyń” oraz „Laworta”, która również otrzymała homologację FIS na slalom gigant.



BIESZCZADZKI TRAKT

„Bieszczadzki Trakt” to 150 km oznakowanych tras konnych, dzięki którym można spędzić tygodniową wycieczkę w siodle. Coraz większą popularnością cieszą się kilkudniowe rajdy konne.



Zakup 23 rowerów turystycznych (Ustjanowa Górna) celem rozwoju turystyki oraz rekreacji na obszarze objętym LSR. Projekt propaguje turystykę aktywną i jest doskonałym uzupełnieniem dla istniejących tras rowerowych (międzynarodowy szlak R-61 Zielony Rower „Greenways Karpaty Wschodnie”, trasy zjazdowe do uprawniania kolarstwa ekstremalnego „downhill”, „freeride”) oraz nordic walking i ścieżek historyczno-przyrodniczych.



Zakup drezyn rowerowych Tworzenie i rozwój mikroprzedsiębiorstw

Celem projektu jest rozszerzenie oferty firmy o nowe usługi, które umożliwią dalszą dywersyfikację źródeł przychodów firmy. Dodatkowym celem projektu jest także wzbogacenie oferty turystycznej Wnioskodawcy, a w konsekwencji całego regionu, który boryka się z problemem atrakcyjnych ofert spędzania czasu wolnego proponowanych turystom.



W 2016 roku nasza LGD zgłosiła przedsięwzięcie "Bieszczadzkie Drezyny Rowerowe" dofinansowane z Programu Rozwoju Obszarów Wiejskich 2007-2013 do ogólnopolskiego konkursu "Sposób na Sukces".

Pan Janusz Demkowicz (beneficjent i członek LGD) został jednym z laureatów konkursu „Sposób na sukces”. Jego przedsięwzięcie "Bieszczadzkie Drezyny Rowerowe" zostały uznane drugim najlepszym pomysłem w kategorii indywidualnej w skali kraju.

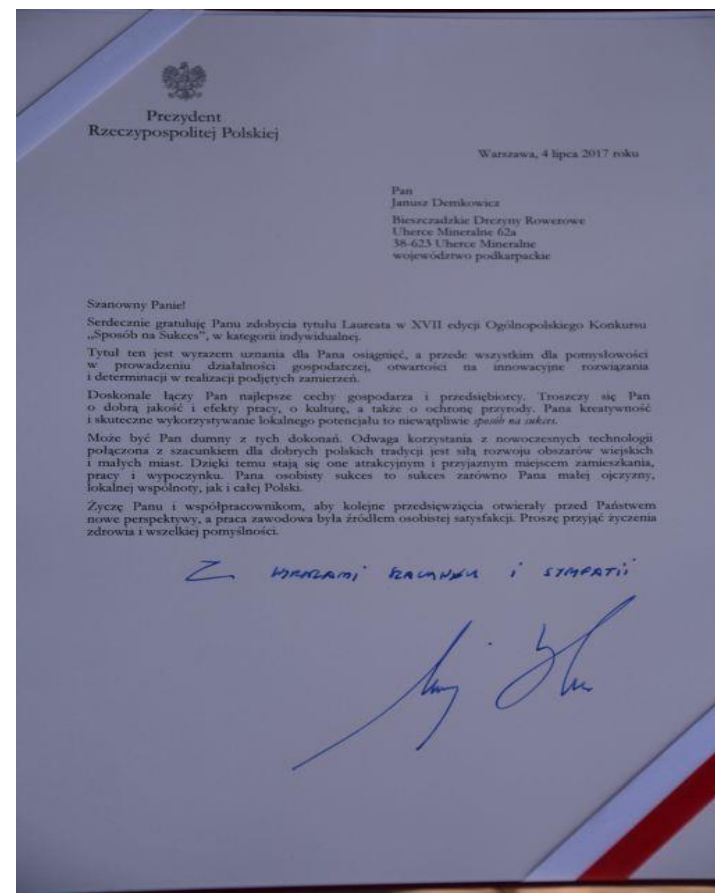
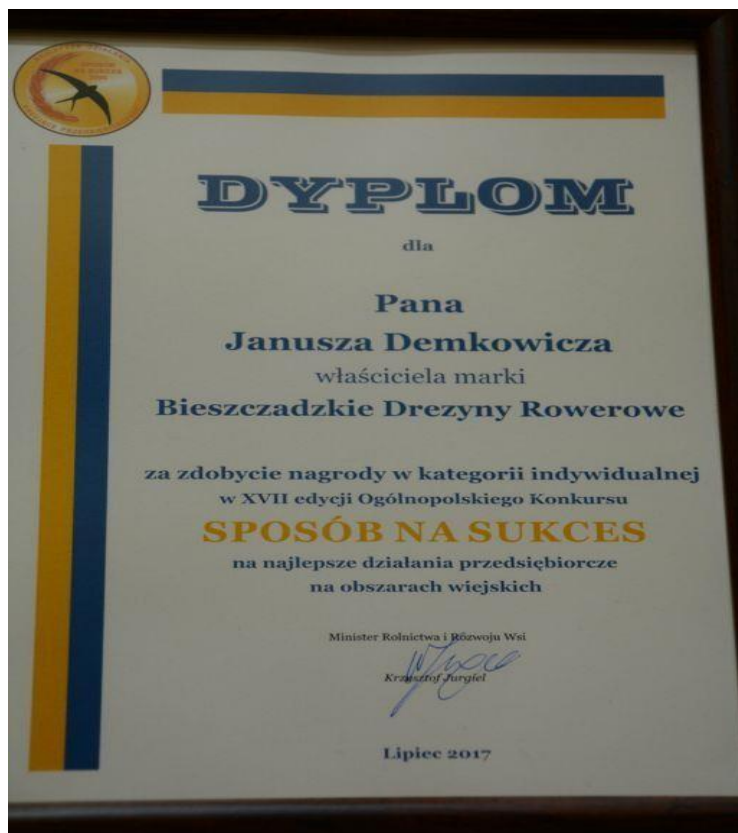
Podziękowania kierujemy także na ręce gospodarzy Gminy Olszanica - Pana Krzysztofa Zapały (Wójta) oraz Pana Roberta Petki (Zastępca Wójta pełniący również obowiązki Sekretarza Gminy), którzy to od samego początku wspierali przedsiębiorcze działania Pana Janusza jakże istotne dla rozwoju bieszczadzkiej gminy.

Wizytacja komisji konkursowej na stacji głównej drezyn w Uhercach Mineralnych



Nagroda - uroczysta gala finałowa XVII edycji ogólnopolskiego konkursu "Sposób na Sukces" w Belwederze (4 VII 2017)





Projekt współpracy Nordic Walking Park Południe Podkarpacia 2013-2014

Celem projektu jest wzrost atrakcyjności turystycznej obszarów partnerskich

LGD:

Ziemia Brzozowska

Nowa Galicja

„Zielone Bieszczady”
poprzez utworzenie 16 parków Nordic Walking o łącznej długości 490 km.



Projekt współpracy międzynarodowej: „Ku lepszej przyszłości”

Współfinansowany ze środków projektu Funduszu Study Tour, ze środków szwajcarskich.
Celem projektu było stworzenie warunków do nawiązania współpracy pomiędzy jednostkami z obszaru LSR z partnerem szwajcarskim.



Projekt „Łączmy siły dla turysty”

Współfinansowany ze środków szwajcarskich. Projekt realizowany w partnerstwie ze Stowarzyszeniem Promocji „Stolica Bieszczad Ustrzyki Dolne”. Celem projektu była integracja bieszczadzkiego środowiska branży turystycznej poprzez stworzenie mini-klastra turystycznego.



Projekt międzynarodowy: „Założenie Szkoły Turystyki i Rekreacji”

Mikroprojekt realizowany był w ramach projektu parasolowego pn. "Transgraniczna współpraca na rzecz turystyki uzdrowskiej pogranicza polsko-ukraińskiego" współfinansowanego ze środków Unii Europejskiej (Program PL-BY-UA2007-2013). Celem projektu była analiza potencjału przyrodniczego i kulturowego oraz opracowanie narzędzi promowania turystyki – wydanie filmu promocyjnego przy udziale społeczności lokalnej.



Walory krajobrazowe













ŹRÓDŁA STRWIAŻA



Źródło – 100% w jaskiniach w okolicy Policy (na Bałczynie)
Wypływa w kierunku Górnego Strwiąża (Młocznym Ciężkim)
Długość – 84 km, powierzchnia zlewni – 105 km²
A jego 1/3 km² w Pysku
Źródła w Pysku, w Górnym Strwiążu, Łaszczykach,
w miejscach takich jak: Polnica, Pyska, są głównymi źródłami
w obszarach Sanitarna wód powierzchniowych.
Przebiega zwał na północny wschód, kładzie się
głównie wzdłuż rzeki w kierunku południowym.
www.izk.wroclaw.pl





GMINA SANOK



GMINA SANOK



*W samym pępku świata
są dzisiaj Bieszczady
zostawiają w moim sercu
serdecznie zielone ślady*

Autor: Adam Ziemiański

